




2 0 1 6

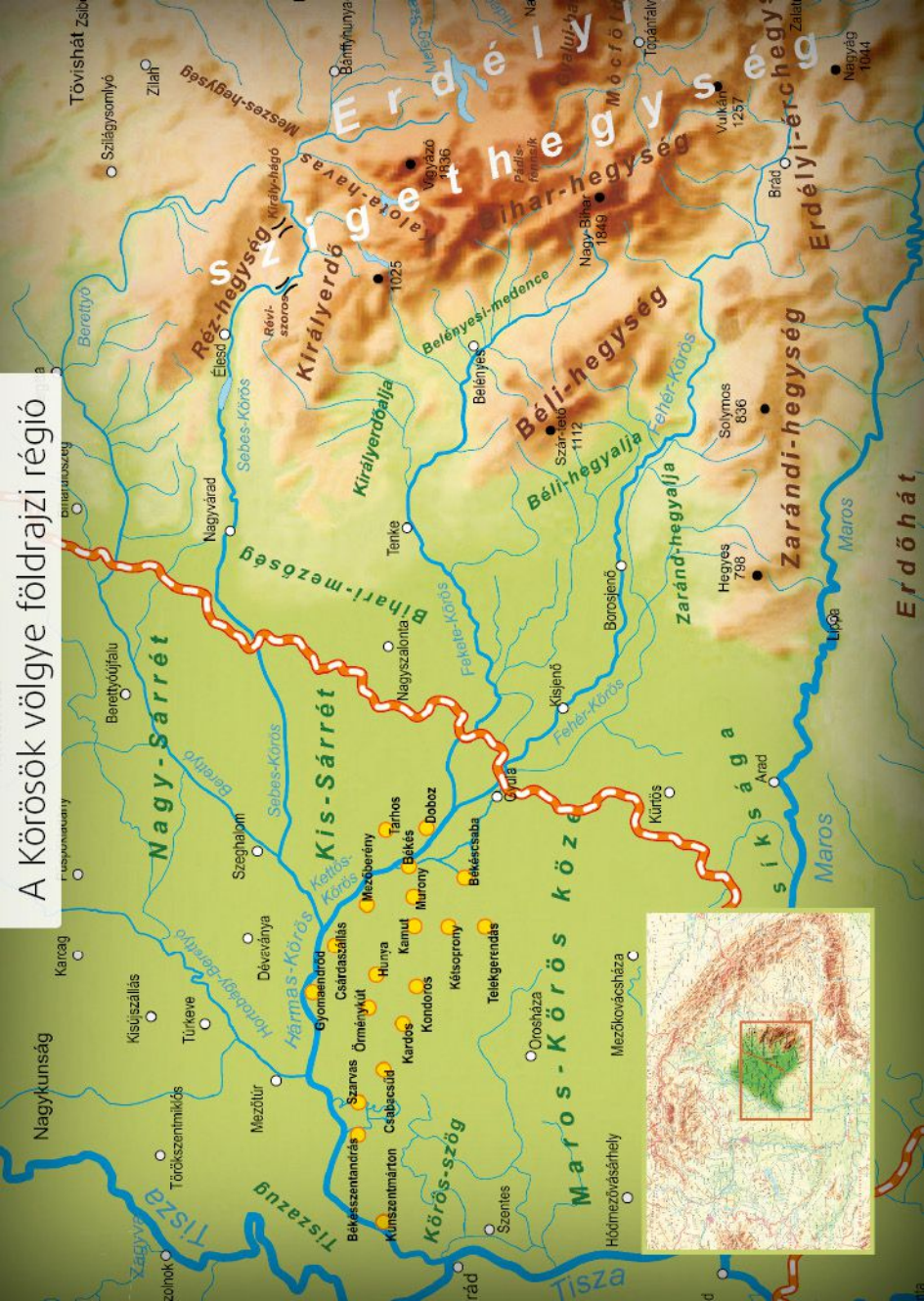


Horgászat

a Körösök völgyében



A Körösök völgye földrajzi régió





Horgászat a Körösök völgyében


A Körösök völgyének folyói egykor a Kárpát-medence legnagyobb halbölcsőit táplálták. Az áradások időszakában szinte végtelen mocsarakká terülő folyók halbősége legendás volt, és a 19. századi folyószabályozások után még sokáig az is maradt. A horgászok körében még az 1970-es években is fogalomnak számított e vidék, amit jól jellemez, hogy az akkori országos fogási rekordlista tíz legnagyobb harcsája közül hat a Körösökből került ki.

Ma már korántsem ilyen kedvező a helyzet. A természetes vizek halállománya lecsökkent, amit az emberi tevékenységeken túl a megváltozott és jelenleg is változó környezeti állapotok kedvezőtlen hatásai egyaránt eredményeznek. Mindezek ellenére a Körösök völgyének magyarországi területei ma is a horgászat egyik kiemelt vidékének számítanak a Kárpát-medencében. A több száz kilométer élővíz, a több tucat holtág, a tájat behálózó csatornarendszerek és a számtalan kisebb-nagyobb bányató az adottságok rendkívül gazdag tárházát jelentik.

E számtalan vízterület legtöbbször a megfelelő engedélyek birtokában szinte bárhol lehetséges a horgászat. Kiigazodni azonban nem egyszerű a lehetőségek között. A horgászat eredményességét legfőképpen a halállomány mennyisége és minősége befolyásolja, és ez rendkívül változó képet mutat az egyes vizek esetében. Általánosságban azonban a Körös-vidék vizeire is igaz az a megállapítás, hogy komolyabb horgászélményekre ott számíthatunk, ahol kifejezetten horgászati hasznosítás történik, illetve a halállományt intenzíven gondozzák és védik. Ennek mértéke és minősége persze igencsak eltérő lehet egyes vízkezelők esetében, emellett a horgászrendre vonatkozó szabályzat is jelentősen különbözhet.

Ez az összeállítás nem térhet ki mindenre a részleteire, így érdemes ezekről pontosabban is tájékozódni, amikor horgászatunkhoz megfelelő helyszínt keresünk.

Tószögi György



Folyóvizek

A Körös vízrendszer folyóvizeiben – Fehér-, Fekete-, Sebes-Körös, Berettyó, Kettős-Körös, Hármás-Körös, Hortobágy-Berettyó – általánosanak a következő halfajok mondhatók: harcsa, süllő, balin, csuka, sügér, ponty, amur, busa, domolykó, jász, dévérkeszeg, karikakeszeg, bagolykeszeg, lapos keszeg, küsz, bodorka. Ritkább, vagy csak egyes szakaszokon előforduló fajok: márna, paduc, angolna, törpeharcsa, kősüllő. A védett halfajok közül a legtöbb folyószakaszon jelen van a magyar bucó, a selymes durbincs, a halványfoltú küllő.

Általános ismerv, hogy a nagy tavaszi árhullámok alkalmával felfrissül a Körösök halállománya, tehát az élővizeken a kora tavasztól kora nyárig tartó időszak lehet a legeredményesebb a halfogásra. Bár az élővizek halállományát rendkívül összetett okok határozzák meg, általánosságban elmondható, hogy a horgászkezelésben lévő szakaszokon ez kedvezőbb, így a fogási esélyek is jobbabbak. Horgászatiilag legfrekvenciáltabb területeknek a Fekete-Körös és a Kettős-Körös békési duzzasztóig húzódó felvízi szakasza, illetve a Hármás-Körös horgászati kezelésben lévő részei számítanak.

Holtágak

A Körösök vízrendszerén a folyószabályozások következtében a kanyarulatok leválasztásával rengeteg holtág jött létre. A holtmedrek közül néhány már több évtizedes horgászati hasznosításra tekint vissza, sok pedig az utóbbi években került horgászati kezelésbe leginkább telektulajdonosi közösségek által alakított horgászegyesületeknek köszönhetően. A folyók halállományával ellentétben itt a horgászok által legkedveltebb fajok képzik mennyiségarányosan az amúgy is kevésbé változatos halfauna zömét. Ponty, amur, keszegfélék, ezüstkárász, harcsa, süllő, csuka, balin, sügér, busa, törpeharcsa jelentik a részben önfenntartó, illetve rendszeresen telepítéssel kialakított halközösségeket. A horgászok által legkedveltebb holtágoknak a Félhalom, a Gyomaendrőd, a Szarvas, a Békésszentandrás és a Mezőtúr környékiek mondhatók.



Bányatavak

Természetes folyamatok által létrejött állóvizek híján az alföldi területek leginkább a bányaművelés hagyatékainak számító tavakkal rendelkeznek. Ezekből viszont rengeteg keletkezett és keletkezik jelenleg is. A művelés alól kivont bányagödörök közül sokat szintén horgászközösségek hasznosítanak. E vizek környezeti állapota sok esetben rendkívül kedvező, kiváló halállomány nevelhető bennük, sok tóban kifejezetten kapitális halak élnek. A bányatavak mérete igen változatos, az egy-két hektárostól a több tíz hektárosig terjednek. Utóbbiak között akad néhány országosan is ismert horgászvíz, amelyek hatalmas pontyaikról, amurjaikról, harcsáikról híresek, de sok más halfaj egyedei is meglepő méreteket érhetnek el bennük.


Csatornák

Az alföldi csatornahálózat tápanyagban dús vizei horgászat szempontjából elsősorban a csuka, vörösszárnyú keszeg, ezüstkárász, bodorka, compó fajoknak kedveznek. Kevés van közülük horgászati kezelésben, de az ilyen vízterületek kifejezetten vonzó és változatos horgászélményeket kínálnak. A Gyulát, Békéscsabát, Békést összekapcsoló Élővíz-csatorna horgászszövetségi vízterületként az ilyen víztípusokra jellemző halakon kívül pontyot, keszegféléket, szépen gyarapodó compó- és csukaállományt kínál a horgászat szerelmeseinek. Jelentős még a Vargahossza-, a Hosszúfoki-, a Folyás-éri-, a Büngösdi-, a Holt-Sebes-Körös-csatornaág.

Magántavak, halastavak

A Körösök völgye horgászati lehetőségeit színesítik azok a magántavak, halastavak, ahol igyekeznek minél biztosabb fogási lehetőséget kínálni a napijegyes horgászoknak. Ezek a helyeken kevesbé hangsúlyos a természetesség, a gazdag zsákmányon túl sok esetben a kényelmi szolgáltatásokra igyekeznek figyelmet fordítani a hasznosítók.





A Körösvidéki Horgász Egyesületek Szövetsége

A Körösök vidékének legnagyobb horgászati hasznosítója a Körösvidéki Horgász Egyesületek Szövetsége (rövidítve KHESZ), amely 78 tagegyesületében átlagosan 12500 horgászt tömörít. Fő tevékenységei közé tartozik a tagegyesületek megyei, regionális és országos érdekképviselete, működési feltételeinek segítése és horgászvízeiken a kezelői feladatok ellátása. Tevékenységét a Magyar Országos Horgász Szövetség tagjaként végzi. Teljes körűen forgalmazza a horgászathoz szükséges okmányokat, kiadványokat, valamint bizományos horgászjegy-értékesítési rendszert működtet a megye nagyobb településeiben lévő frekventált horgászboltokban és üzletekben. Rendezvényeket, programokat, tábort szervez gyermek és ifjúsági horgászok részére. Versenyszakbizottsága rendezi a megyei szintű sporthorgászversenyeket, versenycsapata eredményesen képviseli Békés megyét az országos versenyhorgászmezőnyben.

Haltermelés, halasítás

A szövetség 180 hektáron foglalkozik tavi haltermeléssel (Csökmői Halgazdaság, Ecsegfalvi Halgazdaság), horgászvízeinek haltelepítéseit halgazdálkodási bizottság koordinálja. Az egy-, két- és háromnyaras korosztályú ponty nagy része a halgazdaságokból származik, a ragadozókat – előnevelt süllő, csuka, harcsa, balin –, az egyéb halfajokat, valamint a keszegféléket, compót, jászt és kecsegét külső forrásból vásárolja. A haltelepítésekre nagy gondot fordít, amit a fogási naplók összesített adatai alapján készült halfogási statisztikák is alátámasztanak. A halasítások irányzamai évente: ponty összesen 65-70 tonna, ragadozók: 400 000 db, egyéb hal: 15-20 tonna.

Halórzés

A horgászatra vonatkozó törvényi rendelkezéseket, az országos és helyi horgászrend betartását a szövetség öt hivatásos halőre felügyeli. Munkájukat a tagegyesületek tag-ságából társadalmi hivatásos halőrök segítségével végzik rendőrökkel, határőrökkel, polgárőrökkel és mezőőrökkel együttműködve.



Horgászvizsga-lehetőségek

A Békés Megyei Állami Horgászvizsga Bizottság a Békés Megyei Kormányhivatal Vadászati és Halászati Osztályának fennhatósága alatt végzi tevékenységét. Őszesen hét vizsgabizottság működik térségekre elosztva, a vizsgabiztosok pontosan és következetesen kérik számon a halászati-horgászati törvény által előírt követelményeket, ellenőrzik a halismeretet és vizsgáztatják a lendő horgászokat.

Horgászvizei

A szövetség a Körösök vidékén közel 600 hektár horgászvizet kezel, ezzel a megye halászati vízterületén belül a második legnagyobb vízhasznosítóként végzi tevékenységét a horgászok szolgálatában. Vízterületei a következők:

- Fekete-Körös: az országhatártól a szanazugi fehér-körösi összefolyásig – 20,5 km, 60 ha
- Fehér-Körös: az országhatártól a fekete-körösi összefolyásig – 9,8 km, 12 ha
- Kettős-Körös: a Fekete- és Fehér-Körös összefolyásától a békési duzzasztóműig – 11 km, 73 ha
- Sebes-Körös: a fok-közi hídtól a körösladányi duzzasztóműig – 6,4 km, 12,1 ha
- Hármaskörös: – a Sebes- és Kettős-Körös összefolyásától a gyomai közúti hídig – 12,1 km, 100 ha; az Aranyosi-holtág betorkolásától a Daru-kanyarig – 15 km, 91 hektár
- Békésszentandrás Sirató-holtág: 4,9 km, 28 ha
- Gyomaendrődi Sirató-holtág: 2,7 km, 12,1 ha
- Félhalmi-holtág: öt részre (bögére) osztott – teljes hossza 8,9 km, 40 ha
- Dan-zugi-holtág: 2,1 km, 8,4 ha
- Fás-tó: 45,2 hektár
- Orosházi Béke-homokbánya-horgásztó
- Gyopárosi Déli-tó
- Csökmői horgásztó
- Élővíz-csatorna: 37 km
- Gerlai-holtág
- Vargahossza-főcsatorna: 25,1 km.



Infó: www.khesz.hu





Békéscsaba

Békéscsabán az Erzsébethely (Jamina) városrészben egy 160 hektáros területen 22 bányató terül el, melyek a dél-alföldi régió egyik legkiterjedtebb szabadvízi törend-szerét alkotják közel 100 hektárnyi vízfelületükkel. Több közülük ideális horgászati feltételeket kínál. A bányatavak mellett az Élővíz-csatorna nyújt még kedvező lehetőséget horgászatra a város területén.

Csaba-tó: A Matróz Horgász Egyesület kezelésében lévő 25 hektáros Csaba-tó a Békés megyéből és vonzáskörzetéből, továbbá az ország távolabbi részéből ideérkező horgászok kedvelt helye. A tó körül számos kiváló horgászhely található, ahol a sátorozás engedélyezett. A vízterületre éves engedély csak tagoknak, napijegy vendégforgászok számára is kapható. Jellemző halfajok: ponty, amur, harcsa, süllő, csuka, balin, sügér, keszegfélék, törpeharcsa. (Infó: www.csabato.extra.hu, csabato@extra.hu)

Fás-tó: A KHEsz kezelésében lévő 42,5 hektáros Fás-tó az egyik legkedveltebb Békés megyei horgászvíz, de sokan érkeznek messzebről is. Rengeteg horgász hely található partvonalán, ahol a sátorozás is engedélyezett. A vízterületre éves engedély, heti- és napijegy váltható. Jellemző halfajok: ponty, csuka, süllő, balin, harcsa, amur, keszegfélék, kárász, sügér, compó, törpeharcsa. (Infó: khesz.hu)

Élővíz-csatorna: A Gyulát, Békéscsabát és Békést összekötő Élővíz-csatorna az ezredforduló óta javuló vízminősége és a 2011-től való intenzív halasítása miatt kedvelt horgászvíz. Városi szakaszai rendezettebbek, külterületi részei vadvíz jellegűek. A vízterületre éves engedély, és napijegy váltható. Jellemző halfajok: keszegfélék, csuka, ponty, ezüstkárász, compó, amur, domolykó, törpeharcsa. (Infó: khesz.hu)

Jegyforgalmazók:

Csodacsali Horgászbolt

5600 Békéscsaba,
Urszinyi Dezső utca 7/1.
Tel.: +36 (70) 314-7633

Kopasz-Kukac Horgászbolt

5600 Békéscsaba,
Illésházi utca 5.
Tel.: +36 (30) 955-8230

Hargita Horgászbolt

5600 Békéscsaba, Orosházi út 54.
Tel.: (66) 636-829

Trópus Akvarisztika, Diszállat, Horgászciikk Szaküzlet

5600 Békéscsaba,
Andrássy út 11-17.
Tel.: 66/331-567; +36 (20) 263-1023

Békés

Békés és környéke horgászvizekben igen gazdag. A település mellett húzódó Kettős-Körös, a városon átkacsarिंगózó Élővíz-csatorna, illetve a környék bányatavai mind kiváló, de kissé különböző horgászlehetőségeket kínálnak.

Kettős-Körös: A békési duzzasztómű feletti Kettős-Körös-szakasz az egyik leglátogatottabb Békés megyei horgászterület. A duzzasztónál kishajó-kikötő üzemel, lehetőséget biztosítva horgászcsónakok elhelyezésére is. A folyó dobozi közúti híd és duzzasztó közötti szakaszának bal parti kiöntései része az év első felében kíméleti terület, ezen időszakban sem partról, sem csónakból nem szabad horgászni a nevezett területen. A KHESZ kezelésében lévő felvízen leginkább békés halakra horgászók vetik be készségeiket, de az őszi vízeresztéskor a főmederbe behúzó ragadozók – különösen a süllő és a csuka – is jó eséllyel foghatók. A halászati hasznosításban lévő alvízi szakaszon a duzzasztó közvetlen környezetében, illetve a Krisztina-zug környéke kedvelt, itt változatosabb, de időszakonként szerényebb a halközösség egyedszáma. A közúti híd és a közelében lévő téli hajómenedék kövezett környezete télen ígéretes menyhalás terület. Jellemző halfajok: ponty, amur, süllő, csuka, harcsa, balin, keszegfélék, menyhal, kárász és a felvízen gyakoribb törpeharcsa. (Infó: www.khesz.hu, www.koroshorgasz.hu)


Élővíz-csatorna: A Békésen is keresztülhaladó Élővíz-csatorna főleg a békési horgászok körében népszerű. Javuló halállomány jellemzi, növekszik a ponty, compó, csuka fajok állománya. (Infó: www.khesz.hu)

Borosgyáni horgásztavak: A város közelében található több vízkezelő hasznosításában lévő borosgyáni horgásztavak szintén megfelelően telepített horgászvizek. A horgászat feltételeiről azonban érdemes tájékozódni, mert zárt egyesületi közösségek működtetik. (Infó: a helyi horgászboltokban)

 **Jegyforgalmazók:**

Jákó Horgász- és Állateledel Bolt
5630 Békés, Szántó Albert utca 4.
Tel.: 20/435-7736

Szekei Horgászbolt
5630 Békés, Kossuth utca 17.
(Penny-parkoló) • Tel.: 30/431-9165





Kondoros

A kondorosi homokbánya 11 hektáros bányagödörét a helyi egyesület 1994 óta kezeli, így szép halállománnyal büszkélkedhet. Gyakori halfajok a ponty, amur, süllő, csuka, harcsa, keszegfélék, ezüstkárász. Vendégek részére napijegyes horgászat lehetséges.

Szarvas

Kákafoki-holtág: A városon áthaladó 29 km hosszú Kákafoki-holtág – hazánk ötödik legnagyobb állóvize – jelentős üdüllővezeti partszakaszokkal rendelkezik, ahol számtalan kiadó hétvégi ház, illetve apartman várja a vendégeket. A horgászati hasznosító (Körös-szögi Kht.) által kibocsátott éves-, heti-, illetve napijegyeket állami jeggyel rendelkező horgászok válthatnak. Jellemző halállomány: ponty, amur, süllő, csuka, harcsa, keszegfélék, kárász, sügér, compó, törpeharcsa. (Infó: a jegyforgalmazóknál)

Nagyfoki-holtág: A város közelében található 4 km hosszú Nagyfoki-holtágat a Halászteleki Üdülők Horgász Egyesület kezeli és hasznosítja. A holtágat intenzíven gondozott halállomány jellemzi. (Infó: a jegyforgalmazóknál)

i Jegyforgalmazók:

Kákafoki Horgászbolt

5540 Szarvas, Kossuth utca 23/3.
Tel.: (66) 312-341

Matchfishing Horgászbolt és She

5540 Szarvas, Kossuth utca 31-33.
Tel.: +36 (30) 657-4830

Garami József – Szarvas, Halászlaki Üdülőttelep

Tel.: +36 (30) 631-3991

Harcsa Büfé – Halászlak (Szarvas mellett)

Tel.: +36 (20) 242-6853, +36 (20) 989-3982

Halászteleki Üdülők Horgász Egyesület

+36 (30) 300-8499 · www.nagyfok.com
nagyfok@nagyfok.com



Békésszentandrás

A településen szintén átkanyargó Kákafok mellett a horgászsövetség által kezelt 4,9 km hosszú Siratói-holtág is kiváló horgászvíz. Megközelíthetősége és jó halállománya miatt (a 44-es főút mellett) frekventált horgász helyszín, ahol leginkább pontyra, amurra, süllőre, kárászra érdemes pályázni. A közeli Hármaskörös és a duzzasztó tovább gyarapítja a horgászlehetőségeket, az élővíz duzzasztó alatti szakasza a Daru-kanyarig az egyik legnépszerűbb folyóvízi horgássterület.

i Jegyforgalmazás, információ:

Peca-Sport Horgászület

5561 Békésszentandrás, Fő utca 26.
Tel.: +36 (66) 217-163





Kamut

A tó a 44-es út mentén Békéscsaba és Kondoros között található. Békéscsabáról Szarvas irányába kb. 15 km-re a kétsopronyi kereszteződés előtti balra ívelő kanyarban kell jobbra fordulni, majd 200 métert haladni a tóig. Területe 1,2 ha; halfajok: ponty, amur, csuka, kárász. (Infó: Szemenyei Szabolcs · Tel.: +36 (20) 253-22-55)

Mezőberény


A település határában húzódó, halászati hasznosításban lévő Kettős-Körös-szakasz ma is kedvelt horgászvíz, bár halállománya a horgásztapasztalatok szerint elmarad az intenzíven kezelt folyószakaszokétól. Kellő mederismerettel azonban ponty, amur, kisebb süllők, harcsák, csuka, keszegféle különösen az áradásmentes, de bővizű időszakokban csalható horogra. Legkedveltebb részeknek a hosszúfoki területek mondhatók. A településen és környékén számos bányató is található, de ezek nem kifejezetten a horgászturizmus kiszolgálói. Néhány esztendeje a közeli Boldisháti-holtág (35,5 hektár) is horgászati hasznosításba került, azonban vendégjegyes horgászat csak a vízhasznosító egyesület tagjainak meghívására lehetséges.

Csárdaszállás

A településről kivezető dűlőutak a Körös-vidék legkedveltebb holtági területeihez, a Félhalmi-holtágakhoz vezetnek. A horgászszövetség kezelésében lévő egykori folyókanyarulatok nagy múltú horgászövezetek, amit jól jelez, hogy több horgásztanya és csónakkikötő is található környezetében. Kapitális pontyok, amurok, ragadozók ma is lakják, megközelítése azonban csak száraz időben lehetséges. A közeli Danzugi-holtág szintén kiváló horgászvíz, azonban ennek partja nagyrészt parcellázott, beépített. (Infó: www.koroshorgasz.hu)

Horgásztanyák:

A Téglagyári Horgász Egyesület és a Körösvidéki Sporthorgász Egyesület tanyái a holtág „ötös” ágán, a Békéscsabai Sporthorgász Egyesület tanyája a holtág „egyed” ágán, a Békéscsabai Vízmű Sporthorgász Egyesület tanyája a holtág „háromas” ágán.





Gyomaendrőd

Gyomaendrőd a vizek és a horgászat paradicsoma. Az országban egyedülálló módon a település közigazgatásához 16 holtág tartozik és a Hármas-Körös közvetlen közelsége tovább gyarapítja a lehetőségeket. A Gyomaendrőd-Déva-ványa közötti híd a vízhasznosítók határvonala, folyásnak felfelé a Körösvidéki Horgász Egyesületek Szövetsége, míg lefelé a Körösi Halász Szövetkezetet a kezelő. Különösen a horgászkezelésben lévő szakasz bővelkedik kiváló horgászhelyekben, melyek közül nem egy az egész Körös-vízrendszer legkiválóbb haltanyáit rejt. A kuttyogatástól a pergetésig, a békés halak fogásra történő horgászatig szinte minden módszer eredményesen gyakorolható. A település környéki holtágak szintén a két vízkezelő hasznosításában, illetve teletulajdonosokból alakult horgászegyesületi közösségek gondozásában vannak. Az elsősorban horgászati céllal hasznosított vízterületek közül kiemelkedik a Siratói-holtág, illetve a Kecsegés-zugi-, Templom-zugi-, Bónom-zugi-, Soczó-zugi-, Pap-zugi-holtág. Infó: www.khesz.hu, www.gyomaendrod.com, illetve a helyi horgászboltok.

Hunya

Kondorosról Békéscsaba felé haladva a 44-es főút mellett található a Hunyai homokbányató (4,5 ha). Halállományát ponty, amur, csuka, süllő, harcsa, keszeg, kárász, balin, busa jellemzi.

Kétsoprony

A Kétsopronyi homokbányató (0,7 hektár) apró, de jól gondozott horgászvíz. Évesjegy kizárólag tagként, vendégjegy csak egyesületi taggal váltható. Ponty, amur, csuka, süllő, ezüstkárász, keszegfélék jelentik a halállomány zömét.

i Jegyforgalmazás, információ:

Körösi Halász Szövetkezet
5500 Gyomaendrőd, Kossuth
utca 27. • Tel.: (66) 386-437

Kisállat Kereskedés
5500 Gyomaendrőd, Fő utca
149. • Tel.: +36 (70) 216-6400

Sellő Horgászbolt
5500 Gyomaendrőd, Fő utca 214.
Tel.: +36 (30) 928-6313

Körösi Weekend Horgászbolt
5500 Gyomaendrőd, Hidfő utca 12.
Tel.: +36 (20) 359-6840



Doboz

A település mellett húzódó kettős-körös felvíz és a belterületen is átkacsaringózó egykori Fekete-Körös-meder (Vargahossza-csatorna) szövetségi vízterület. Míg az élővízen a fajokban gazdagabb halfauna, akár kapitális egyedei is horogra akadhatnak, addig a csatornán inkább telepített pontyok, csuka, compó, ezüstkárász, bodorka, vörösszárnyú keszeg lehet a zsákmány. A település szélén két kisebb tó – Tuskós-tó 2,7 ha, Digó-tó 1,5 ha – is várja a napijegyes horgászokat. (Infó: www.koroshorgasz.hu)

Tarhos

A település közelében lévő két fő csatornaág, a Hosszúfoki- és Gyepes-csatorna húzódik, illetve egyesül, melyek ugyan nincsenek horgászati hasznosításban, mégis legendás horgászhelyek. Leginkább csuka-, sügér-, vörösszárnyúkeszeg-állománya szép, melyek különösebb gondozás nélkül, önfenntartó módon képesek az őszi vízeresztések ellenére megújulni. A burjánzó vízi növényzet miatt azonban nyáron és kora ősszel erősen korlátozottak a horgászlehetőségek. (Infó: koroshorgasz.hu)

Kunszentmárton

Kiváló adottságú, de többnyire halászati kezelésben lévő vízterületek jellemzik a település környékét. A közvetlen a város alatt kanyargó Hármaskörös olyan legendás szakaszokat vonultat fel, mint a Farkas-kanyar vagy a Péter-szögikanyar, amelyeknek a kövezett ívei jól tartják a halat. A Tisza közelsége azonban nyáron „kihúzza” a halállomány jelentős részét a Körösből, illetve a halászat-horgászat is megtizedeli az állományt, ezért a bővízű tavaszi időszakok kedvezőbbek. Ideális állapotok esetén a márnától a harcsáig nagyon változatos zsákmányra lehet számítani. A holtági területek intenzív kezelés híján kevésbé bővelkednek jó halállományban; aki ilyen vízterületet keres, inkább a kunszentmártoni bányatavakat látogassa meg. (Infó: a helyi horgászboltokban)

 Jegyforgalmazás, információ:

Ponty Horgászbolt

Kunszentmárton, Rákóczi u. 10. • Tel.: +36 (20) 465-0080





Védett területek

A Hármaskörös hullámtere a Körös-Maros Nemzeti Park részterületét képezi. A területre és az ott tartózkodókra a nemzeti park előírásai vonatkoznak, melyek némelyike a horgászrendet is érinti.

1. Robbanómotoros csónakkal csak az élővízen szabad közlekedni, a hullámtéren belüli holtágakon és kubikokon tilos a robbanómotor használata!
2. A vízi közlekedés során a csónak sebességét úgy kell megválasztani, hogy az általa okozott hullámvész, illetve zajkeltés a lehető legkisebb legyen!
3. A horgászati tevékenység során biztosítani kell a terület élővilágának minél nagyobb mértékű zavartalanságát!
4. A védett természeti területen keletkező hulladékot ott hagyni és a kijelölt tüzrakó-helyen kívül tüzet gyújtani nem lehet!
5. A nemzeti park területén a compó, garda, széles (arany) kárász, kősüllő zsákmányolása egész évben TILOS!
6. Gépjárművel csak a kialakított lejárókon és utakon szabad közlekedni, parkolni közvetlenül az út mellett, a mederéltől min. 6 m távolságra lehet!
7. A hullámtéren belül az utakon kívül járművel és gépjárművel közlekedni tilos!
8. A horgászállások bővítése érdekében a parti növényzet, különösen a fás szárúak irtása tilos!
9. Tilos a szemetelés! A horgászállás elfoglalásakor a horgász köteles a szemetet összeszedni, a horgászállás elhagyásakor köteles a szemetet, hulladékot magával vinni!
10. Szemetes horgászálláson a horgászat nem kezdhető meg!
11. Csónakot rögzíteni élő vagy helyszínen kivágott növényzethez tilos!
12. Az alábbiakban felsorolt nem őshonos halfajokat, kifogásukat követően korosztálytól függetlenül nem lehet viszhelyezni a vízterületre: ezüstkárász (*Carassius auratus*), törpeharcsa (*Ictalurus nebulosus*), fekete törpeharcsa (*Ictalurus melas*), naphal (*Lepomis gibbosus*).



Infó: www.kmnp.hu, www.khesz.hu



Az árvízvédelmi töltéseken való közlekedés szabályai (folyók gátjai):

A Békés megyei folyók és szakaszai árvízvédelmi töltéseinek kezelője a Körös-vidéki Vízügyi Igazgatóság. (Kivéve: Sebes-Körös jobb partja, Berettyó a Sebes-Körös torkolatától felfelé és a Hortobágy-Berettyó jobb partja.) A töltéseken való közlekedéshez a KÖVIZIG által kiadott engedély szükséges. A gáthasználati engedélyek személygépjárműre, motorra, segédmotorra válthatók meg éves, heti és napi bontásban. Az árvízvédelmi töltésen közlekedési engedélyek kizárólag személyi azonosító és az adott jármű azonosító okmányának felmutatásával együtt érvényesek.

A Tiszántúli Környezetvédelmi és Vízügyi Igazgatóság kezelésében lévő töltésszakaszok: A Sebes-Körös jobb partja, Berettyó – a Sebes-Körös torkolatától felfelé és a Hortobágy-Berettyó jobb partja. A TIKÖVIZIG kizárólag a szilárd burkolattal ellátott töltésszakaszra ad ki közlekedési engedélyt. Az engedélyt kiadja: Körös-Vidéki Vízügyi Igazgatóság, 5700 Gyula, Városház utca 26., megvásárolhatóak a Körösvidéki Horgász Egyesületek Szövetségénél, tagegyesületeinél és a bizományos értékesítési helyeken (jegyforgalmazók). Infó: www.kovizig.hu, www.khesz.hu

Őrzött kikötők

Szanazug – Nádas Kemping (Kettős-Körös 37,3 fkm)

Tel.: +36 (30) 403-3651

Békés – Kishajó-kikötő és -átemelő (Kettős-Körös 26,3 fkm)

Tel.: +36 (20) 271-9551

Köröstarcsa – Köröstarcsai kikötő (Kettős-Körös 7,2 fkm)

Tel.: +36 (30) 486-1882

Félhalmi I. sz. horgásztanya kikötője (Hármas-Körös 90,2 fkm)

Tel.: +36(70) 779-8734

Gyomai Szabad strand és Pihenőhely (Hármas-Körös 77,3 fkm)

Tel.: +36 (30) 475-0852

A Körösök völgyének horgászattal kapcsolatos további tudnivalóiról érdeklődni a Körös-vidéki Horgászegyesületek Szövetségénél (5600 Békéscsaba, Bajza u. 11., tel.: 66/328-945; fax: 66/323-512; e-mail: info@khesz.hu, khesz@mail.globonet.hu; www.khesz.hu), illetve a Körös-Horgász magazin szerkesztőségénél (Telefon: +36 (30) 521-6061; e-mail: koroshorgasz@gmail.com; www.koroshorgasz.hu) lehet.





A Körösök Völgye Natúrpark Egyesület egyik legfontosabb küldetése, hogy a Körösök völgyét, mint egybefüggő földrajzi területet népszerűsítse, megismertesse természeti, kulturális értékeit, turisztikai attrakcióit. Az egyesület ennek megfelelően olyan tevékenységeket valósít meg, amelyek a terület turisztikai vonzerejét növelik, hosszú távon pedig elősegítik a gazdaság élénkítését, az itt élők életkörülményeinek javítását.

A projekt, melynek keretében jelen kiadvány is megjelent, többek között rendezvényeken, helyi és országos médiumokban történő megjelenéssel, 11 féle turisztikai kiadvánnyal, térképpel és tematikus molinókkal népszerűsíti a Körösök völgyét.

www.korosoknaturpark.hu • www.facebook.com/korosokvolgye

Komplex turisztikai marketing tevékenység, képzés és oktatás megvalósítása a Körösök Völgyében. (Pályázati azonosító: 8319476228) Kedvezményezett: Körösök Völgye Natúrpark Egyesület (5600 Békéscsaba, Szent István tér 7.) Az Európai Unió és Magyarország Kormánya által nyújtott támogatás összege: 24 999 999 Ft (€87 041)