



2 0 1 6

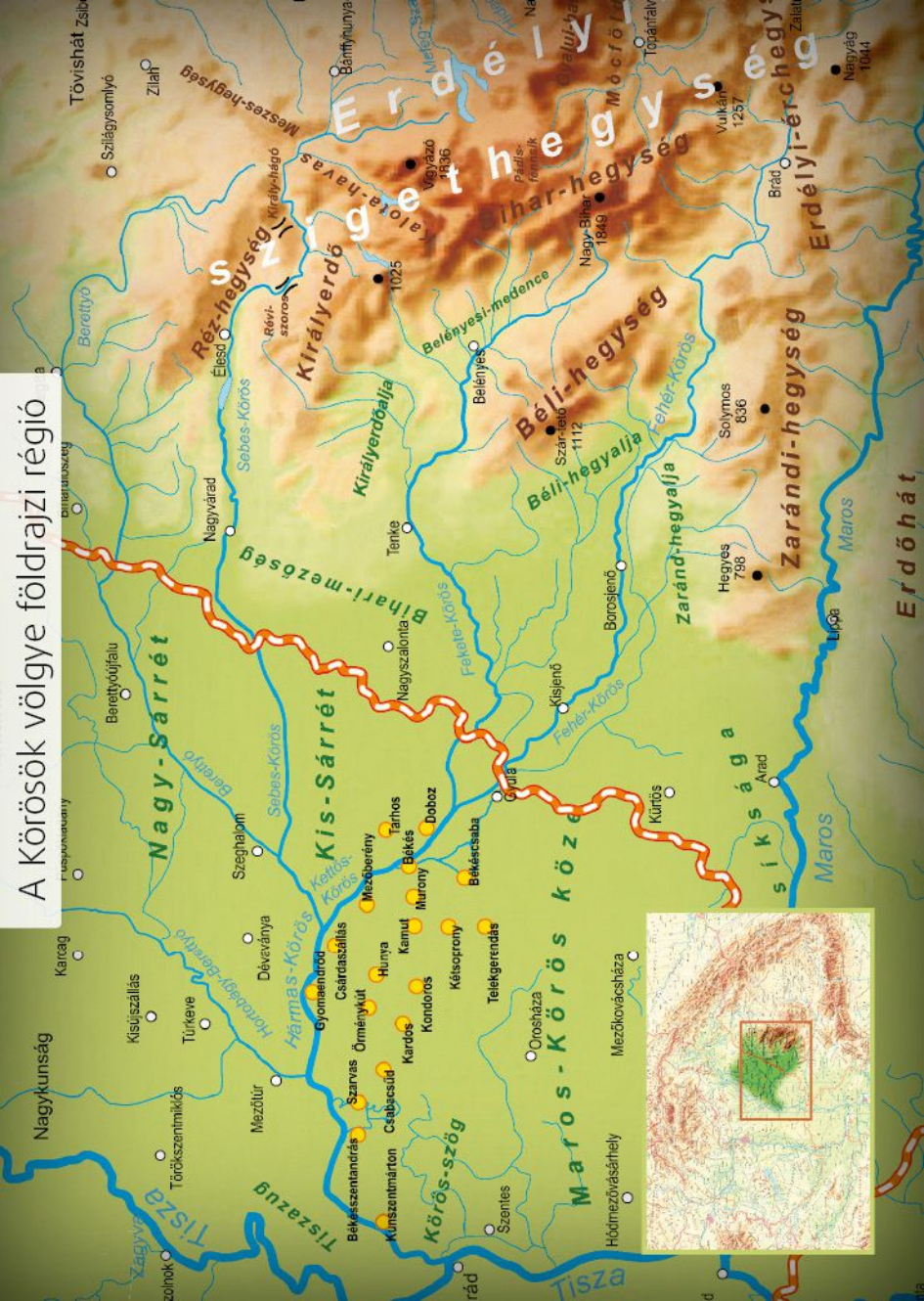


# Ökoturizmus

a Körösök völgyében



# A Körösök völgye földrajzi régió





## Ökoturizmus a Körösök völgyében

Ha elménk nyitott, a természettől mindig tanulunk valamit. Nem kell azonban a szó szoros értelmében emberfeletti telepatának vagy megszállott kutatónak lennünk ahhoz, hogy nagy felfedezéseket tegyünk akár közvetlen környezetünkben. Az ökoturizmus szől egyrészt a fenntartható, környezetkímélő kirándulásokról, másrészt a tudás, a megismerés vágyának kielégítéséről.

Attól nagyszerű, hogy a látnivalók, az információk tárháza kifogyhatatlan, megunthatatlan. Otthonunktól távol vagy épp a szomszédban egyaránt van új a nap alatt. Nemzeti parkok, natúr-parkok, turisztikai szereplők, település-építő szervezetek és önkormányzatok munkája gyümölcsként az elmúlt

években látogatóközpontok, tanösvények, bemutatóhelyek nőnek ki sorra a földből országszerte.

Egyre többen tudják, hogy ezek a helyek nem csupán az iskolások számára létesültek, kiváló hétvégi programot nyújtanak családoknak, baráti társaságoknak egyaránt.

Ha úgy érzed, már mindent láttál, nincs kedved a tömeg után menni, vagy egyszerűen csak érdekel az effajta tartalmas kikapcsolódás, kirándulj el a térség egyik oktatóhelyére, turisztikai központjába, ahol számos alternatíva közül választhatsz majd! E kiadvány egy csokorba szedi a legfontosabb kiindulási pontokat, az ökoturizmus azonban ennél jóval több lehetőséget kínál.

**Márki Gabriella**




## Körösök Völgye Natúrpark Egyesület

A 2002-ben alakult egyesület tevékenységi körei leginkább aktív és ökoturisztikai fejlesztések, illetve környezeti nevelési programok köré koncentrálnak. Békéscsabán, a Széchenyi ligetben lévő Körösök Völgye Látogatóközpontban működő egyesület a tevékenységei mellett a Körösök völgye turisztikai márkanév megteremtésében a főkoordinátori szerepet látja el.

Az egyesület 2012-ben kezdeményezte az Magyar Natúrpark Szövetség munkájának felélénkítését. Bár a Körösök völgye nem rendelkezik hivatalos natúrpark minősítéssel, de az egyesület feltett szándéka, hogy a térség megszerezze a miniszteri elismerést.

### Az egyesület tevékenységei:

- Pályázatok írása, megvalósítása
- Turizmusfejlesztés, terület- és vidékfejlesztés
- Természeti és épített értékeink védelme
- Környezettudatos nevelés
- A térség szervezeteinek integrált támogatása
- A Körösök Völgye Látogatóközpont működtetése



## Körösök Völgye Látogatóközpont

A Körösök Völgye Látogatóközpont festői környezetben Békéscsabán, a Széchenyi liget közepén fekszik. A „Körösök lágy ölen” elnevezésű projekt keretében 2007-ben felújított épület turisztikai információs központ, egyben bázisa a különböző környezet- és természetvédelmi kezdeményezéseknek, kulturális programoknak. Elhelyezkedése, felszereltsége, termeinek kialakítása lehetőséget teremt arra is, hogy konferenciák, illetve nagyobb családi rendezvények kedvelt színhelyévé váljon. A Körösök Völgye Látogatóközpont emeletén 2008. július 10-től tekinthető meg Réthy Zsigmond békéscsabai muzeológus, ornitológus emlékkiállítás.



### Elérhetőség, információ:


Körös Völgye Natúrpark Egyesület  
 Körösök Völgye Látogatóközpont  
 5600 Békéscsaba, Széchenyi liget  
 5601 Békéscsaba, Pf. 530  
 Telefon/fax: +36-66/445-885, +36-20/425-0925  
 Web: <http://korosoknaturpark.hu>  
[www.facebook.com/korosokvolgye](http://www.facebook.com/korosokvolgye)  
 E-mail: [kvlatogatokozpont@gmail.com](mailto:kvlatogatokozpont@gmail.com)  
 GPS-koordináták: É 46° 41' 7.76", K 21° 6' 6.32"



## Lischka Lipót tanösvény

A Békéscsaba egykori városi főkertészéről, Lischka Lipótról elnevezett Széchenyi ligeti sétáösvényen táblák sora kalauzolja a vendéget. Természeti tanösvény lévén bemutatja a közeli Élőviz-csatorna élővilágát, az odvasodó, idős fák és az őshonos erdőrészek lakóit, az Amerikából, Ázsiából betelepített fafajokat és nem utolsósorban a cserje- és avarszint növény- és állatvilágát. Olvashatunk a ligetben és környékén található épületekről és a tanösvény kialakítójáról, a Körösök Völgye Natúrpark Egyesületéről. A sétány egy szakaszát, annak madárodútát a Zöld Csütörtök Természetvédő Kör tagjai ápolják.


A 2013-ban felújított tanösvény tábláin interaktív feladatok várják az érdeklődőket, de a táblákhoz foglalkoztató feladatsor is készült, és terepi foglalkozás is igényelhető.

 GPS-koordináták: É 46° 41' 7.76", K 21° 6' 6.32"

## Csabai Körtúra interaktív tanösvény

E számtalan látnivalót magába foglaló, információs pontokat és pihenőhelyeket érintő körtúra Békéscsabát és szűkebb külterületi környezetét igyekszik megismertetni az aktív túraélmény jegyében. Utunk során az Élőviz-csatorna mentén érintjük a nagyréti tanyákat, megcsodálhatjuk a két famatuszálemet: a Bandika-fát és a Cimborafát. A Sikonyi-kertek gyümölcsöseit elhagyva a gerlai, majd a pósteleki kastélyhoz jutunk. Kerékpárral és gyalog egyaránt teljesíthető, választástól és egyéni ritmustól függően félnapos-egynapos kikapcsolódást ígér.

A túrapontok információs tábláinak képi és szöveges tartalmaj, interaktív feladatai gyereket és felnőttet egyaránt játékosan vonnak be az ismeretszerzés és ismeretátadás világába. A bárhol megkezdhető körtúrát a Széchenyi ligetben lévő Körösök Völgye Látogatóközpontnál érdemes indítani, itt térképet, kerékpárt és GPS készüléket egyaránt beszerezhetünk.

 GPS-koordináták: É 46° 41' 7.76", K 21° 6' 6.32"





## Vadregényes utakon Békés-Dánfoktól Vésztő-Mágorig

**(Békés-Dánfok » Tarhos » Mezőberény – Bodoky Károly Vízügyi Múzeum » Bélmegyer-Fáspusztá » Vésztő-Mágor)**

A bátor kalandor, ki nekivág e távnak, útja során több információs pontnál, pihenőhelyen megpihenhet. A közel 50 km-es túraútvonal a Békés-dánfoki Üdülőközpont bejáratától indul és Tarhoson, Bélmegyeren, majd Mezőberényen keresztül vezet Vésztő-Mágorra.

Az útvonal nyílt, kezdő- és végpontja nem egyezik, így érdemes kerékpárral vagy gyalogtúra esetén busszal tervezni a kiindulópontra érkezést.

A túraútvonal az általa érintett természeti, folyószabályozás-történeti, műemléki és régészeti-kultúrtörténeti értékek bemutatására szolgál. Földutakon, dűlőkön, erdőn, szántón át vezet az út. A vándor útja során térképes táblákkal találkozhat. A túra érinti a Dánfoki Üdülőközpont, a békési duzzasztómű, a rosszerdei pihenő, a tarhosi kavicsbányató pihenőhelyeit. A szemfüles turistát bevezeti a jelzés a tarhosi zeneiskola épületéhez. A Hosszúfoki-főcsatorna partján vezet tovább az út a Kétági-tiltóhoz. A bélmegyeri vadászkastély felé narancseperfa-ligeteken keresztül jutunk el. A következő pihenőpont a Vámosi hídnál vár bennünket: az itt található esőbeállót a túrázókon kívül előszeretettel használják a horgászok is. A Bodoky Károly Vízügyi Múzeum – ahol a folyószabályozás eszközeit vizsgálhatjuk meg életnagyságban – mostanra karnyújtásnyira van tőlünk. Ha kellően elfáradtunk, itt ejtőzhetünk egyet a Körös vízében, mielőtt célba vesszük a Vésztő-mágori Történeti Emlékhelyet, utunk végállomását.

A túraútvonalon jelrudak, illetve jelfák mutatják az irányt. A piros jelzésű turistaút a Sebes-Körös holtágánál találkozik az Országos Kéktúra nyomvonalával.



GPS-koordináták: É 46° 45' 33.77", K 21° 9' 12.39"





## Békési ökoturisztikai tanösvény

A békési Erzsébet ligetben található tanösvény többek közt békési sétákat ajánl két nyelven (angolul és magyarul), térképes illusztrációval. Bemutatja a kézművességet, ami fontos szerepet játszott Békés életében. Megemlíti a vesszőfonás, a szövés, a hímzés és a szücs munkák tudományát és azok békési hagyományát. Olvashatunk a város kulturális életéről, melynek legmeghatározóbb rendezvénye a Madzagfalvi napok, mely évről évre szerepel a rendezvénynaplóban. A folyószabályozásról és a város történelméről is találunk leírásokat. A további ismertetők a város egyedi természeti értékeiről, jelentős természeti területeiről és nem utolsósorban az őshonos állat- és növényfajokról szólnak.



GPS-koordináták: É 46° 46' 19.23", K 21° 7' 51.71"

## Mezőberényi Madarak Háza Látogatóközpont

A Madarak Háza Látogatóközpont a több mint 5 hektár területű városi ligetben foglal helyet. A fogadóépület mellett szabadtéri színpadot is emeltek, hogy minél több városi program kaphasson itt helyet. Az egész évben üzemelő látogatóközpont a ligeti pavilon felújításával egyedi tartalmú, komplex szolgáltatáskört nyújt; lehetőséget kínál a terület madárvilágának, természeti értékeinek bemutatására és interaktív programok megrendezésére. A látogató-, foglalkoztató- és egyben információs központtól nem messze helyezkedik el a Szikes- vagy más néven Medvefejes-tó. A madárrezervátum számos védett és fokozottan védett faj vonulási, gyülekező-, alkalmi előforduló- és szaporodóhelye.



Cím: 5650 Mezőberény, Liget tér. 1-3.

Telefon: 06-66/554-670

E-mail: opskk@mezobereny.hu

Web: www.opskk.mezobereny.hu

Előzetes bejelentkezés szükséges.

Madarak Háza Látogatóközpont,

GPS-koordináták: 46° 49' 28.00" É 21° 2' 12.44" K

Medvefejes-tó, GPS-koordináták: É 46° 50' 20.76", K 21° 2' 4.12"






## Gyula

Pár éve egy fejlesztés kapcsán a Körös-part és a folyami hajózás is bekapcsolódott a turizmus „vérkeringésébe” Gyulán. Fogadó- és információs központot, kikötőt és ökoturisztikai ismeretterjesztő útvonalat alakítottak ki a gyulai duzzasztónál. Gyula központjából a román határ felé indulva érhető el közúton. A kishajó kikötőt azért hozták létre, hogy Gyulát is bekössék a Körösökön hajózható úti célok közé.

A közel 1 kilométer hosszú ökoturisztikai útvonal a fogadóközpont mellett található erdőben indul, és az Élővízcsatorna partján, a Hőforrás Üdülészövetkezet mögött ér véget. Az út során megismerkedhetünk a vízparti erdők élővilágával és a folyószabályozások kapcsán végbement változásokkal.


 GPS-koordináták: É 46° 38' 36.60", K 21° 18' 30.67"

A város központjában, éppen a turisták által oly kedvelt Várfürdő mögött található a Csigakert helyi védettségű természeti terület. Nevét egy a területén létesített kilátódombtól kapta, amelyre csigavonalban íves sétaút vezetett fel valaha. A növényökológiai bemutatókertben több ismertetőtábla is található, melyek felsorolják a vízparti élővilágát, az egykori mocsaras rétek növényeit és a rejtékadó természet madarait, kisállatait.

 GPS-koordináták: É 46° 38' 34.45", K 21° 16' 59.96"

## Doboz

A doboz-szanazugi üdülőövezet egyik kis utcájában tábla jelzi a Sámson várához vezető útvonal kezdetét. Ide helyközi autóbusszjáratral vagy személyautóval érdemes kijönni, de Dobozról kerékpárral vagy akár gyalogosan is elérhető. A piros turistajelzést kell kövessük. Ez az ösvény száraz időszakban kerékpárral is járható. Útközben a táblákon a Doboz környéki erdők történetéről olvashatunk, a régi vízjárta erdőkről, az Árpád-kori makkoltató erdőkről és az 1850-es évek folyószabályozásainak hatásáról.

 GPS-koordináták: É 46° 42' 19.81", K 21° 15' 51.63"







## Békésszentandrás


Magyarország legnagyobb kunhalma (Gödény-halom) Békésszentandrás belterületéről 7 km-re, a régi szentesi úton található. Magassága ma 12,26 méter, ami egykor a 15 métert is elérte. A hajdan itt tanyázó gödényekről kapta a nevét. Feltehetően a rézkorból származó temetkezési hely lehetett. Tetejéről belátható a Körös valamikori vízjárta területe. A Hármaskörös ártere természetvédelmi terület. Tanösvényen keresztül haladva ismerheti meg az ide látogató a vizes élőhely növény- és állatvilágát.

 GPS-koordináták: É 46° 48' 46.45", K 20° 26' 42.98"

## Szarvas

A szarvasi Város- és Környezetvédő Egyesület Szarvas város önkormányzatával közösen hozta létre azt a 7 állomásból álló tanösvényt, mely a festői szépségű Erzsébet ligetben vezet végig az érdeklődőket. Az útvonal hossza 1200 méter, körülbelül 1 óra alatt bejárható. Szarvas központja felől közúton lehet megközelíteni, akár egy könnyű sétával is.


Az út során megismerkedhetünk az 1891-es parkosítással, a ligetbe kerülő külhoni fajokkal, valamint a park növény- és állatvilágával. Olvashatunk Ruzicskay György festőművész életének szarvasi vonatkozásairól, és megtekinthetjük alkotóházát.

 GPS-koordináták: É 46° 51' 50.92", K 20° 32' 19.00"

## Gyula-Városerdő

A fenntartható erdőgazdálkodás és természetjárás bemutatására és népszerűsítésére jött létre a Dalerd Zrt. kezelésében a Gyula-városerdei Erdészeti Tájékoztatói Központ. Egész évben lehetőség kínálkozik erdei iskolák megtartására, szakvezetési tanösvénytúrák, különböző szakmai programok, foglalkozások igénylésére. A központ mellett turistaszállást létesítettek, mely erdei iskolák idején 136 főt képes elszállásolni. A Galagonya tanösvény az erdő bemutatása köré épül, 1200 méter hosszú, és kényelmes sétával körülbelül 1,5 óra alatt járható be. A Poronty tanösvény óvodásoknak, kisiskolásoknak készült, játékos nyelvezettel kíséri végig a kicsik útját. Mindössze 3 állomásból áll, és 300-350 méter hosszú, gyalogosan vagy kerekesszékekkel járható.

 GPS-koordináták: É 46° 41' 51.80", K 21° 19' 25.00"





## Körös-Maros Nemzeti Park

A Körös-Maros Nemzeti Park Igazgatóságát – a hazai nemzeti parkok közt hetedikként – 1997-ben létesítették a Dél-Tiszántúl természeti és táji értékeinek megőrzése érdekében. Az igazgatóság működési területe jelenleg 800 000 hektár, ami magába foglalja Békés megyét, Csongrád megyének a Tiszától keletre eső felét, valamint a Hármas-Körös hullámterének Jász-Nagykun Szolnok megyében fekvő részét.

A nemzeti park az évek folyamán kialakított két látogatóközpontot (Körös-völgyi, Réhelyi), hat tanösvényt, több kerékpáros- és gyalogtúra-útvonalat, megjelentetett számos kiadványt, szóróanyagot, és átadott egy szállás- és oktatóépület (Bihari Madárvárta).

### Körös-völgyi Látogatóközpont

Szarvason, a Körös-Maros Nemzeti Park Igazgatóság központja mellett került kialakításra a Körös-völgyi Látogatóközpont, amelyben természetvédelmi kiállítás, széles körű programok, szolgáltatások várják az érdeklődőket.

A Körös-völgyi Látogatóközpont állandó kiállítása a Dél-Tiszántúl természeti értékeit mutatja be. A két szintet elfoglaló kiállítás történeti áttekintést nyújt a térség kialakulásáról, majd diorámákon keresztül mutatja be a nemzeti park védett értékeit. Az interaktív kiállítás a látogatóközpont nyitvatartási idejében látogatható, előzetes bejelentkezéssel tárlatvezetés igényelhető. A látogatóközpontban kerékpár és kenu kölcsönözhető.



#### Elérhetőség, bejelentkezés:

Körös-Maros Nemzeti Park Igazgatóság

Körös-völgyi Látogatóközpont

5540 Szarvas, Anna liget 1.

5541 Szarvas, Pf. 72


Telefon: +36-66/313-855, +36-30/475-1789

Fax: +36-66/311-658

[www.kmnp.hu](http://www.kmnp.hu), illetve [www.facebook.com/korosmaros](https://www.facebook.com/korosmaros)

E-mail: [korosvolgy@kmnp.hu](mailto:korosvolgy@kmnp.hu)

GPS-koordináták: É 46° 51'29,39", K 20° 31' 31,57"






## Anna ligeti tanösvény

A 26 hektáros Anna liget egyedi adottságú, különleges értéket képvisel, hiszen a természetes állapotok mellett a Csáky-Bolza-kastély és kastélypark mint kultúrtörténeti emlék is jelentős. A kastély és parkja a pihenés és kikapcsolódás színtere, amely esztétikai értékei mellett kitűnő oktatási helyszín is. A Körös-völgyi Látogatóközpont főépületéből kiinduló sétányon megismerhető az eredeti ártéri növényvilág, a Bolza-féle tájképi kert és a meglepően gazdag állatvilág. A tanösvény hossza 2 km, így egy kellemes sétához 1,5 óra, az állomások részletes áttanulmányozásához 3 óra szükséges. Az útvonalon csak gyalogosan járható.

Zártságának köszönhetően különös védeltséget élvez, így az „egyszerű” táblákon kívül más érdekes bemutatató módszereket is tudnak alkalmazni, ebből adódóan a térségben különlegesnek számít ez a tanösvény.

 Körös-völgyi Látogatóközpont  
5540 Szarvas, Anna liget 1.  
GPS-koordináták: É 46° 51'29,39", K 20° 31' 31,57"

## Halásztelki tanösvény


A Körös-Maros Nemzeti Park Igazgatóság hatodik tanösvényeként 2009-ben került kialakításra.

A tanösvény 10 információs táblán keresztül, nyitott könyvként mutatja be a Dél-Alföld egyik jellegzetes tájformájának és élőhelyének, a Hármaskörös hullámtérének növény- és állatvilágát, kultúrtörténetét.

A közel 3,5 km hosszú, változatos útvonala gyalogszerrel és kerékpárral egyaránt bejárható, önállóan vagy a Körös-völgyi Látogatóközpontban túravezetés igénybevételével látogatható. A tanösvény megközelíthető vasúton, vízről, gépjárművel, kerékpárral és gyalogosan is, így optimális tájékozódási lehetőséget biztosít nemcsak a Szarvason átutazók részére, hanem a kerékpáros turizmus vagy akár a víziturizmust folytatók részére is. Az indító tábla, amely az útvonal térképét is tartalmazza, a Szarvas-Mezőtúr vasúti hid szarvasi hídfőjénél található.

 GPS-koordináták: É 46° 54' 44,12", K 20° 33' 41,51"





## Réhelyi Látogatóközpont

Dévaványa és Ecsegfalva települések között félúton található. A Réhelyi Látogatóközpont múzeumi épületnek emeleti részén található állandó kiállítás bemutatja a terület egyedülálló értékét, az európai tűzokot, a tűzokvédelmi tevékenységet, valamint a Nagy-Sárrét hajdani és jelenlegi élővilágát. A központ külső bemutatóhelyein tűzok, magyar szürke marha, bivaly, rackajuh, mangalica sertés és különböző baromfifajták figyelhetők meg. A védett területen kijelölt kerékpártúra-útvonalak bejárásához a látogatóközpontban kerékpárok bérelhetők.

Szakmai továbbképzések, előadások, tréningek lebonyolítására nyújt lehetőséget az épületben található két 50 fő befogadóképességű előadóterem és a két 25 fős oktatóterem. A látogatóközpontban kerékpár kölcsönözhető.



### Elérhetőség, bejelentkezés:

Körös-Maros Nemzeti Park Igazgatóság  
Réhelyi Látogatóközpont  
5510 Dévaványa, Réhely  
Telefon/fax: 66/483-083, +36-30/445-2409  
www.kmnp.hu  
E-mail: rehely@kmnp.hu  
GPS-koordináták: É 47° 04' 53.03", K 20° 55' 51.10"

## Réhelyi tanösvény

A tanösvény a Réhelyi bemutatóközpontból indul, és zárt típusú, tehát szintén ugyanitt ér véget. Hossza 1,5 kilométer, 1 óra alatt teljesíthető. A 8 állomáshely a dévaványai-ecsegi puszták jellegzetes élőhelyét, fontosabb növény- és állatfajait mutatja be. Az útvonal gyalogosan minden évszakban járható.

A tanösvénykalauz, mely főleg gyermekeknek szól, érdekes feladatokat kínál az olvasónak. Induláskor vásárolható külön munkáltatófüzet, ami főleg környezetismeret és biológiatanárok munkájához nyújt segítséget.

A Körös-Maros Nemzeti Park látogatóközpontjait, tanösvényeit illusztráló fotókat Dr. Kalotás Zsolt, Ezer Ádám, Greszka János, Motkó Béla, Széll Antal és Tóth Judit készítette.



## Bihari Madárvárta

Az épület a Körös-Maros Nemzeti Park Kis-Sárrét részterületén, Biharugra település központjától 3 kilométerre található. A 2007-ben újonnan nyílt létesítmény hagyományos szerkezetű, a bihari tájra jellemző építészeti stílus elemeit tükrözi.

Mind az épület, mind az itt megmaradt háborítatlan természeti környezet olyan erdei iskolai programok megrendezéséhez, terepi megfigyelések, foglalkozások megtartásához nyújt helyszínt, ami páratlan élmény az ideérkezők számára.

A közösségi épület 90 m<sup>2</sup>-es nagyterme erdei iskolai előadások, foglalkozások lebonyolításának optimális színtere, valamint a hozzá kapcsolódó melegítőkonyhával az étkeztetés megoldására is alkalmas. A csatlakozó fedett terasz természeti környezetben zajló közösségi foglalkozásoknak biztosít helyszínt. Az épület teljes felszereltségéhez egy komplex oktatási eszközrendszer is hozzátartozik (tv, projektor, DVD, írásvetítő, diavetítő). A Bihari Madárvártán kerékpár kölcsönözhető.


**i** **Elérhetőség, bejelentkezés:**  
 Körös-Maros Nemzeti Park Igazgatóság  
 5538 Biharugra, Bihari Madárvárta  
 Telefon: +36-30/687-0816  
 www.kmnp.hu  
 E-mail: madarvarta@kmnp.hu  
 GPS-koordináták: É 46°58'32.40", K 21°38'28.89"

## Kisvátyoni tanösvény

A tanösvény Zsadány és Biharugra települések határában található, hossza 8 kilométer. Személyautóval, gyalogosan vagy kerékpárral érdemes megközelíteni. A kiindulópont és a végpont nem egyezik meg, ami újabb érv a kerékpáros, illetve gyalogos közlekedés mellett. A hat állomásból álló útvonal kellemes sétával 4 óra alatt bejárható.

A túrán megismerhető a Kis-Sárrét változatos növény- és állatvilága, a halastavak élete, az élőhely-rekonstrukció természetvédelmi szerepe.

**i** **Információ:** Bíró István természetvédelmi tájegységvezető, telefon: +36-30/475-1785





## Kígyósi tanösvény

Kígyós-pusztán található, mely Szabadkígyóshoz tartozik, Békéscsaba felől személyautóval, menetrend szerinti autóbusszal, de akár kerékpárral is megközelíthető. A tanösvény hossza 5 kilométer, 4 állomásból áll, kényelmes sétával 2 óra alatt bejárható. A Szabadkígyóst délről határoló Nagyerdő északi részén indul az ösvény.

Az út során megismerkedhetünk a Nagyerdő, a szikes puszta és a mocsarak növény- és állatvilágával. Az útvonalon egy magasles is található, ahonnan jól belátható a kígyósi puszta, és ha szerencsénk van, rövid időn belül feltűnik egyik vad. Őszi-tavaszi időszakban a tanösvény bejárásával a Kígyós-pusztá változatos élővilága mellett a madárvonulás szépségeinek megismerésére is lehetőség nyílik.



Információ: Boldog Gusztáv természetvédelmi őrkörület-vezető, +36-30/475-1777

## Vésztő-mágori Történelmi Emlékhely

A kettős Mágor-halom egyrészt az újkőkortól a bronzkorig itt élő emberek történeti emlékeit hordozza, másrészt a Csolt nemzetség monostorából (XI. század) átépített kolostortemplom (XII. század) romjait őrzi. A kettős domb területén végzett feltárási munkák eredményeként őskori települések maradványai, Árpád-kori templomok, valamint a monostorrom maradványai kerültek napvilágra. A restaurált monostorfalak alatt húzódó, 1810–1812-ben épített Wenckheim-féle borospincében a templomok építészeti múltját és leleteit bemutató múzeumot rendeztek be, a vele szemben lévő dombban pedig „in situ” mutatják be a feltárt őskori tell (telep) részleteit.



Telefon: 66/477-148  
E-mail: info@vesztomagar.hu

## Mágor-pusztai tanösvény

Az alig több mint 500 m-es tanösvény a Vésztő-mágori Történelmi Emlékhely bejáratához vezető út mellett indul. Az útvonal bejárásával megismerhetők a védett terület természeti és kultúrtörténeti értékei. A tanösvény a Mágor-dombhoz vezet. A bejárás időtartama kb. 1,5-2 óra.



GPS-koordináták: É 46° 56' 23,12", K 21° 12' 48,03"



## Geocaching

A geocaching egyfajta modern kincskereső játék, ahol műholdas követő rendszerrel keresik meg a játékosok a megadott koordinátákon található dobozkat. A térképet és az útvonalat indulás előtt tölthetjük GPS-készülékünkre a [www.turistautak.hu](http://www.turistautak.hu) oldalról. Magáról a mozgáslomról a [www.geocaching.hu](http://www.geocaching.hu) oldalon olvashatunk, illetve itt csatlakozhatunk a kincskereső csapathoz.

Az útvonalakat gyakorlott játékosársaink készítik: kiszemelnek egy valamilyen szempont szerint megismerésre, felfedezésre érdemesnek ítélt helyet, ahol elrejtik a ládikát, és rögzítik a pontos koordinátáit. Ezután indulhat a játék.

Miközben keressük a rejtekhelyet, felfedezhetjük a környék nevezetességeit, szépségeit. Ha megtaláltuk a kis uzsonnádobozt, találunk benne egy füzetet, egy üzenetet és valami apró ajándékot, melyért cserébe ott kell hagynunk egy másikat a következő játékosnak.

Ez a „mozgalom” bárkiből kihozza gyermeki énjét, felidézi a mesevilág kincses térképét, a kalózok vagy a maják kincsét. Mindeközben megmutatja a környék szépségét, amit geocaching közben teljesen más szemmel nézünk.....

### KERÉKPÁR- és GPS-BÉRLÉS

Körösök Völgye Natúrpark Egyesület  
Körösök Völgye Látogatóközpont  
5600 Békéscsaba, Széchenyi liget  
Telefon/fax: +36-66/445-885,  
<http://korosoknaturpark.hu>  
[www.facebook.com/korosokvolgye](http://www.facebook.com/korosokvolgye)  
E-mail: [kvlatogatokozpont@gmail.com](mailto:kvlatogatokozpont@gmail.com)  
GPS-koordináták:  
É 46° 41' 7.76", K 21° 6' 6.32"



### KERÉKPÁRBÉRLÉS

Tourinform Békéscsaba – Csabagyöngye  
Kulturális Központ  
5600 Békéscsaba, Széchenyi utca 4.  
Telefon: +36-66/441-261  
[turizmus.bekescsaba.hu](http://turizmus.bekescsaba.hu)  
E-mail: [bekescsaba@tourinform.hu](mailto:bekescsaba@tourinform.hu)  
GPS-koordináták:  
É 46° 40' 55.92", K 21° 5' 58.53"

### Körös-Maros Nemzeti Park Igazgatóság

Körös-völgyi Látogatóközpont  
5540 Szarvas, Anna liget 1.  
5541 Szarvas, Pf. 72  
Telefon: +36-66/313-855,  
+36-30/475-1789,  
Fax: +36-66/311-658  
<http://kmnp.nemzetipark.gov.hu>  
E-mail: [korosvolgy@kmnp.hu](mailto:korosvolgy@kmnp.hu)  
GPS-koordináták:  
É 46° 51'29.39", K 20° 31' 31.57"

### Libás tanya – Molnár István

5641 Tarhos VI. ker. 14.  
Telefon: +36-30/857-5372  
[www.facebook.com/libastanya.tarhos](http://www.facebook.com/libastanya.tarhos)





A Körösök Völgye Natúrpark Egyesület egyik legfontosabb küldetése, hogy a Körösök völgyét, mint egybefüggő földrajzi területet népszerűsítse, megismertesse természeti, kulturális értékeit, turisztikai attrakcióit. Az egyesület ennek megfelelően olyan tevékenységeket valósít meg, amelyek a terület turisztikai vonzerejét növelik, hosszú távon pedig elősegítik a gazdaság élénkítését, az itt élők életkörülményeinek javítását.

A projekt, melynek keretében jelen kiadvány is megjelent, többek között rendezvényeken, helyi és országos médiumokban történő megjelenéssel, 11 féle turisztikai kiadvánnyal, térképpel és tematikus molinókkal népszerűsíti a Körösök völgyét.

[www.korosoknaturpark.hu](http://www.korosoknaturpark.hu) • [www.facebook.com/korosokvolgye](https://www.facebook.com/korosokvolgye)

Komplex turisztikai marketing tevékenység, képzés és oktatás megvalósítása a Körösök Völgyében. (Pályázati azonosító: 8319476228) Kedvezményezett: Körösök Völgye Natúrpark Egyesület (5600 Békéscsaba, Szent István tér 7.) Az Európai Unió és Magyarország Kormánya által nyújtott támogatás összege: 24 999 999 Ft (€87 041)